



Auftraggeber:

Gemeinde Dotternhausen

Planersteller:

FRITZ & GROSSMANN • UMWELTPLANUNG GMBH

Wilhelm-Kraut-Straße 60 72336 Balingen Tel: 07433 / 930363 Fax: 07433 / 930364

E-Mail: info@grossmann-umweltplanung.de

Projekt:

Bebauungsplan und örtliche Bauvorschriften

"Unterer Erlenbach II"

Plan:

Bestandsplan zum Umweltbericht

Maßstab: 1: 500

Stand: 22. Juni 2022

Landkreis:

Zollernalbkreis

Gemarkung:

Dotternhausen

Grundlage:

ALKIS




Gefertigt:

Machts

Geprüft:

Laubenstein

Legende

-  Bebauungsplangrenze
-  Flurstücke (ALKIS)
-  Flächen mit gleicher Bodenbewertung

Biotoptypen

-  Fettwiese mittlerer Standorte (33.41)
-  Artenreiche Fettwiese mittlerer Standorte (33.41) mit Streuobstbestand (45.40)
-  Grasreiche ausdauernde Ruderalvegetation (35.64)
-  Gebüsch feuchter Standorte (42.30)
-  Weg oder Platz mit wasser-gebundener Wegedecke, Kies oder Schotter (60.23)

831

Gr

T 2 b 3

832

s

804/9

GFLF

651/3

Gr

0 10 25 50

Meter